

## SKALA 1:50

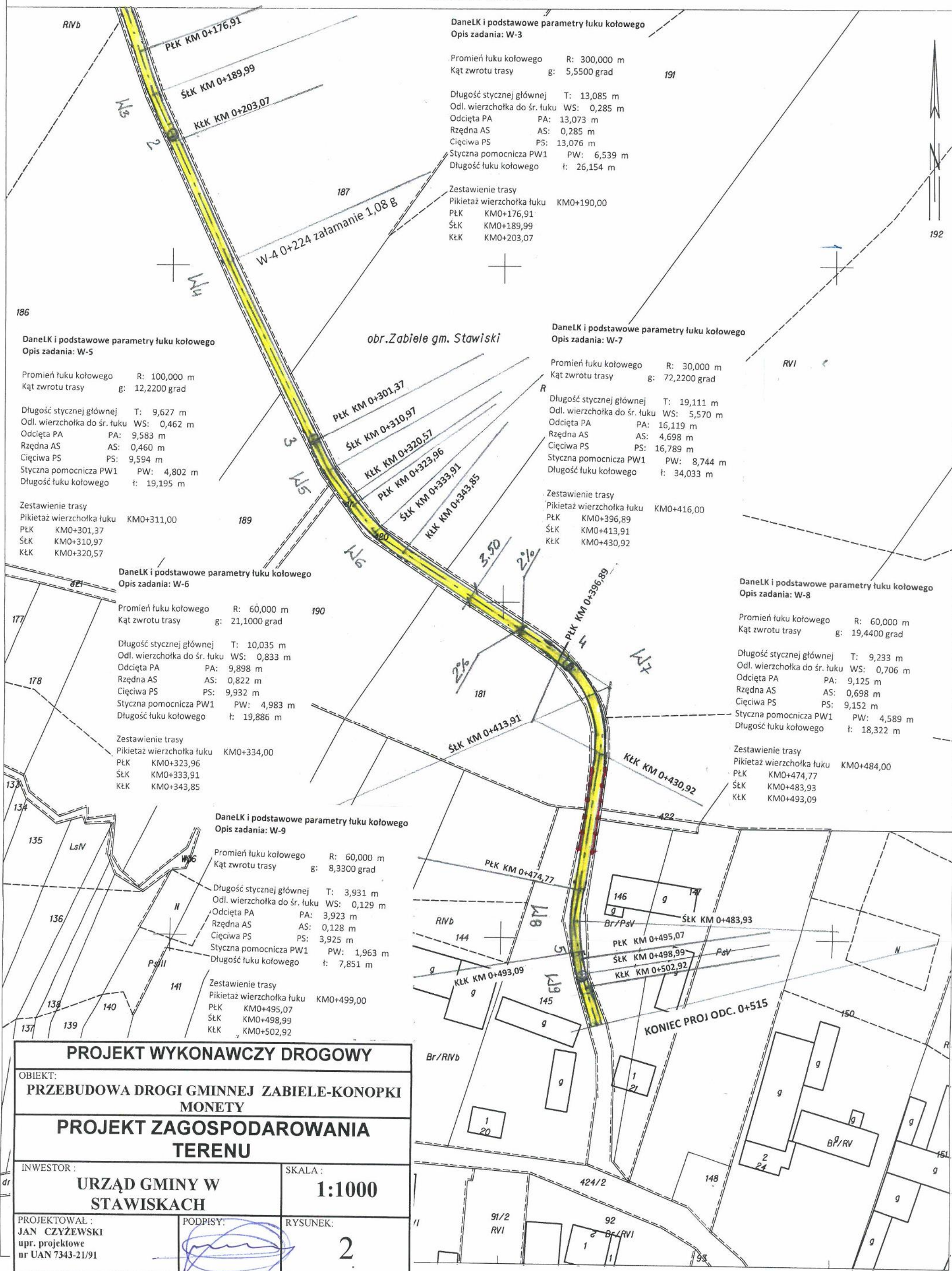


1. Górna warstwa nawierzchni asfaltobeton KR 1 grubości 4 cm
2. Warstwa wiążąca nawierzchni asfaltobeton KR 1 grubości 4 cm
3. Podbudowa z kruszywa łamanego gr. 20 cm.

PROJEKT WYKONACZY	
OBIEKT: Przebudowa, powiększenia nr8628 Gradowo-Kopie Moreny draf. nr 61 w km 0+050-234	
RYSUNEK Przekrój konstrukcyjny	
INWESTOR Powiatowy Zarząd Dróg w Końbie	SKALA: 05
PROJEKTANT: Jan Czyżewski upr. prog. JAW 7543-2-991	Podpis: RYSUNEK: 3
	DATA: 09.06.26

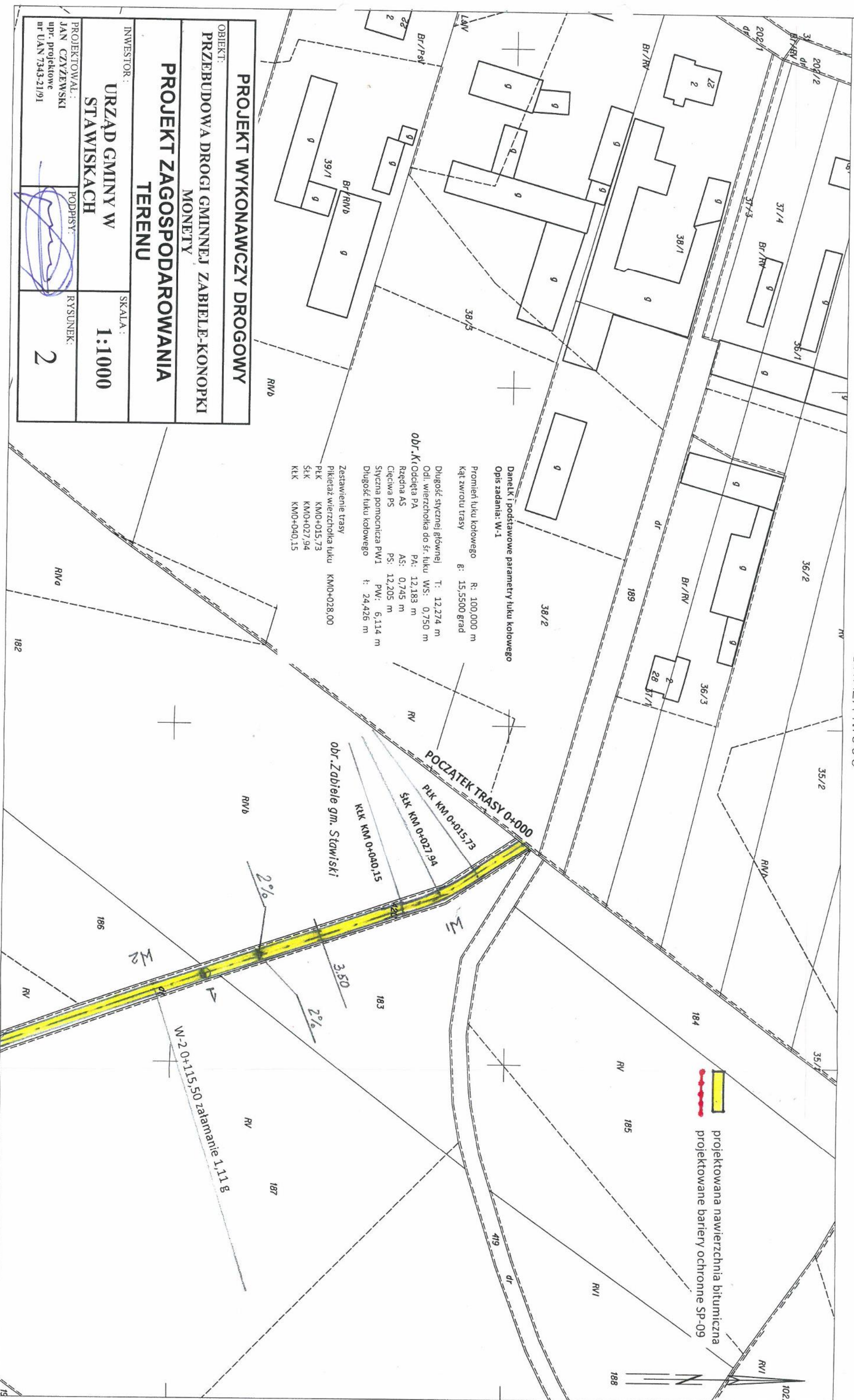


MAPA EWIDENCJI GRUNTÓW  
SKALA 1:1000



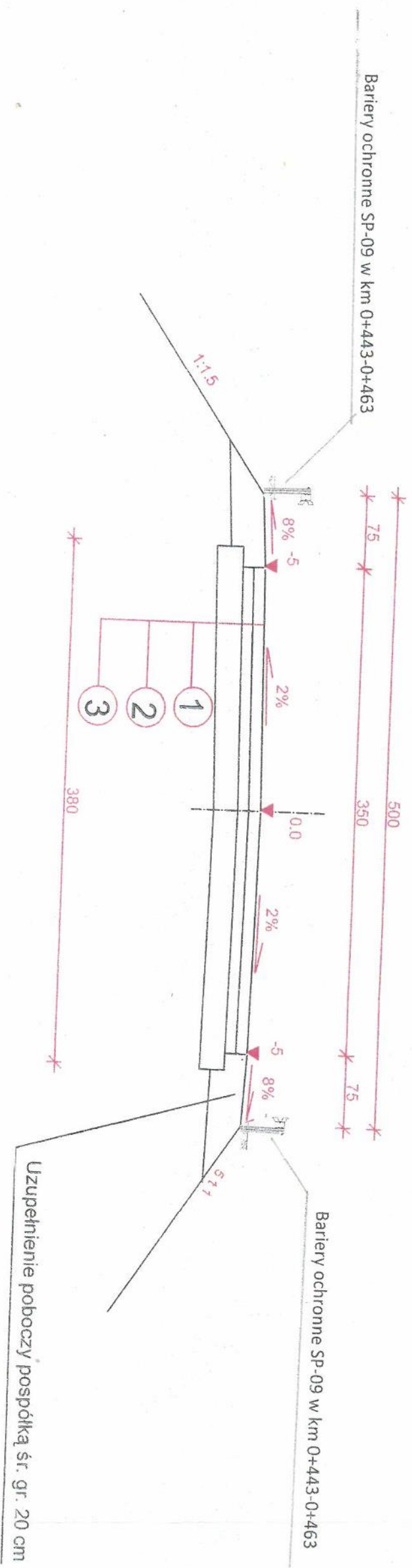


Województwo: podlaskie  
Powiat: kolneński  
Jednostka ewidencyjna: Grabowo 200602\_2  
Obręb: konopki - Monety 0014



# PRZEKRÓJ NORMALNY

## SKALA 1:50



1. Górna warstwa nawierzchni asfaltobeton KR 1 grubości 4 cm
2. Warstwa wiążąca nawierzchni asfaltobeton KR 1 grubości 4 cm
3. Podbudowa z kruszywa łamanego gr. 20 cm.

PROJEKT WYKONAWCZY DROGOWY			
OBIEKT:			
PRZEBUDOWA DROGI GMINNEJ ZABIELE-KONOPKI			
MONEY			
PRZEKROJE KONSTRUKCYJNE			
INWESTOR:		SKALA:	
URZĄD GMINY W		1:50	
STAWISKACH			
PROJEKTOWAŁ:		RYSUNEK:	
JAN CZYZEWSKI		3	
upr. projektowe			
nr UAN 7343-21/91			